









POS. 1800  
Kogritsanurga  
KRAAV/DITCH 23m<sup>2</sup>

POS. 1800  
Kogritsanurga  
RDT/RW 1731m<sup>2</sup>


TINGMÄRGID:

- |   |  |
|---|--|
|  | Kavandatud rööbasteed / Designed railway                   |
|  | Kavandatud teed / Designed roads                           |
|  | Kavandatud kraavid ja nõlvad / Designed ditches and slopes |
|  | Katastriüksuse piir / Land plot                            |
| 21303.002.0130<br>Tauste  | Katastriüksuse tunnus ja nimi / Cadastral name and ID      |
|  | RDT Maaeralduse ettepanek / RW proposed border             |
|  | KOV Maaeralduse ettepanek / Local road proposed border     |
|  | Kraavi kooskõlastus / Ditch coordination                   |
|  | MNT maaeralduse ettepanek / National road proposed border  |



Viadukt/ Viaduct

Maaeraldused / Land expropriation		
Pos.nr / Pos. no	Pindala / Area m2	Kirjeldus / Description (tegevuse ettepanek / proposal)
1800	1731	RDT/RW
1800	23	KRAAV/DITCH



M 1:2000

Katastriüksuse nimi / Cadastral unit name: Kogriksanurga  
Katastriüksuse tunnus / Cadastral ID: 29301:001:0436  
Pindala / Area (m<sup>2</sup>/ha): 4017 m<sup>2</sup>  
Maaomanik(ud) / Land owner(s):

## KOOSKÕLASTUSE TEKST / COORDINATION TEXT:

Nimi / Name:

Allkiri / Signature:

Kuupäev / Date:

Projekt / Project: Rail Baltic raudtee projekteerimis- ja projekteerimisjärelvalveteenused uue trassi ehituseks lõigus Pärnust Raplani / Design and design supervision services for the construction of the new line from Pärnu to Rapla
Tellijä / Client : RB Rail AS
Projekteerija / Consultant: Reaalprojekt OÜ
Projekti etapp / Project stage: PÕHIPROJEKT / MASTER DESIGN
Töö nr / Work no: RBDTDEEDS1DPS3
Mõõtkava / Scale: M 1:2000